









LÉGENDE



PROJET :

-  Éoliennes du projet
-  Limite des 35 mètres (affectation des terrains)
-  Plateforme
-  Poste de livraison
-  Raccordement inter éolienne




ROUTES :

-  Accès existant
-  Accès temporaire à créer
-  Accès à créer


RESEAUX ENTERRES :

-  Ligne HT 63kV
-  Réseau 20kV SICAE

AFFECTATION DES SOLS :

-  Bois
-  Culture
-  Éoliennes en exploitation

LIMITE ADMINISTRATIVE :

-  Limite communale

DOSSIER DE DEMANDE D'AUTORISATION ENVIRONNEMENTALE UNIQUE

DU PARC ÉOLIEN DE CHAMPS PERDUS 2

PLAN D'ENSEMBLE (PARTIE 1)

AU 1/1 500e

COMMUNE DE HANGEST-EN-SANTERRE

DEMANDEUR : PARC ÉOLIEN DE CHAMPS PERDUS 2

